

Bürgerbus Senden e. V. Einführungsschulung FKS-System

Tag: 29.12.2018; 10-13Uhr

05. u. 12.01.2019; 10-13Uhr

Ort: Rathaus

Münsterstr.30

Senden




Die Themen

Vortragende

1. Begrüßung	Karl-Heiz Huizen, Reinhard Stach	
2. Hardware (Tablet, Kasse, Drucker) und Starten der Software	Seite	3
3. Anmeldung im FKS-System	Seite	4-5
1. Als Fahrer/in		
2. Eingabe Km-Stand des Fahrzeuges bei Fahrtritt		
4. Auswahl und Festlegung der Route; Kassenlade oeffnen	Seite	6-7
5. Haltestellen lt. Fahrplan	Seite	8
1. Aktuelle Haltestelle		
2. Anzeige der nächsten Haltestellen		
6. Erfassen von Fahrgästen	Seite	9-14
1. Übersicht der Tickets		
2. Ausdruck eines Tickets		
3. Storno eines Fahrscheins		
4. Übersicht Gesamtfahrgastzahlen je Tour		
7. Tanken	Seite	15-16
8. Im FKS-System abmelden	Seite	17-20
9. Verhalten bei Unregelmäßigkeiten / Fehleingaben	Seite	21
10. Backup/ Routen B80/B81 ab 07.01.2019	Seite	22-29

Start der Software FKS

1. Einschalten des Tablet



2. Einstellung Lautstärke

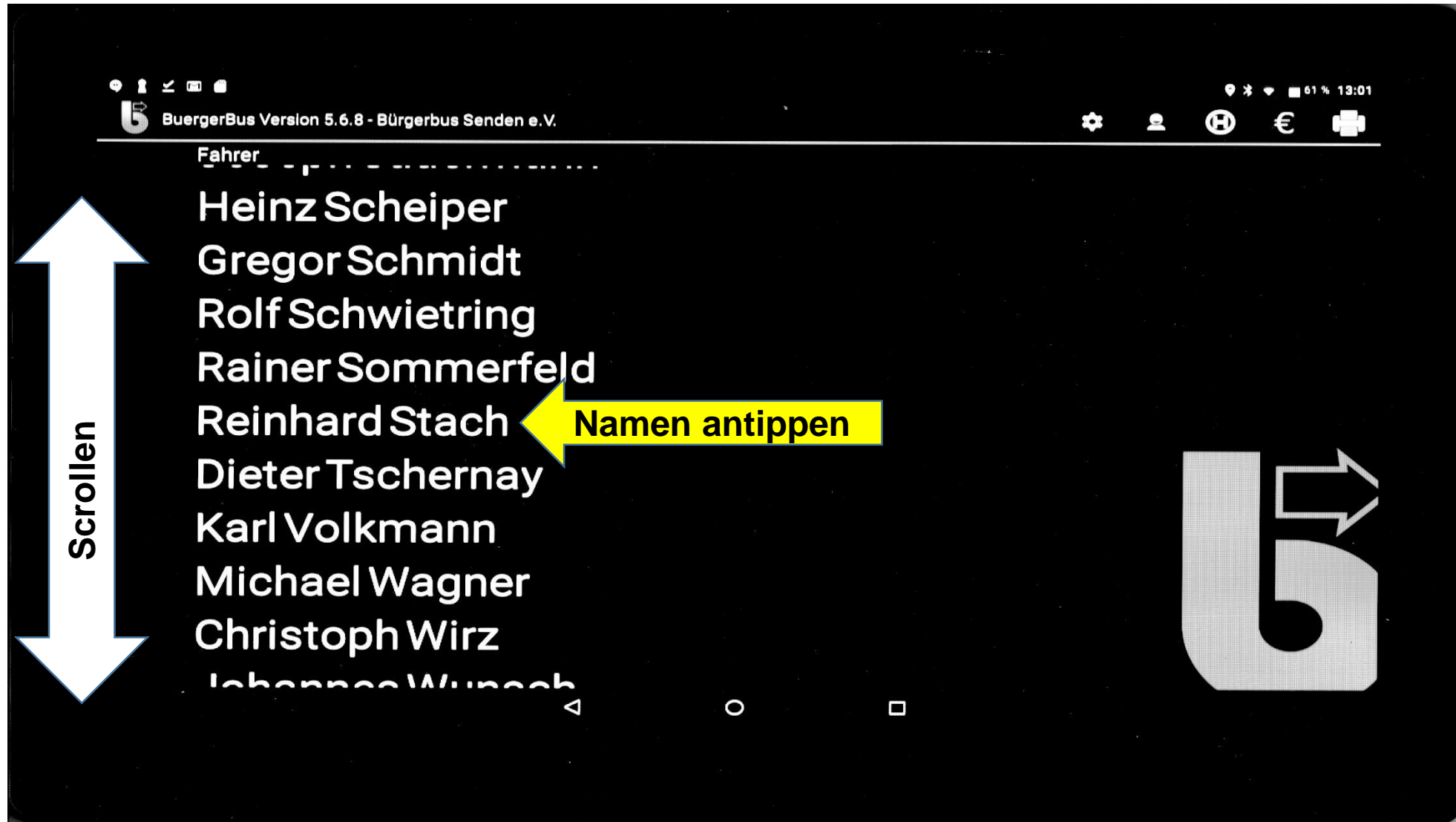
3. USB-Anschluss

4. Starten von FKS

5. Ladekapazität Akku

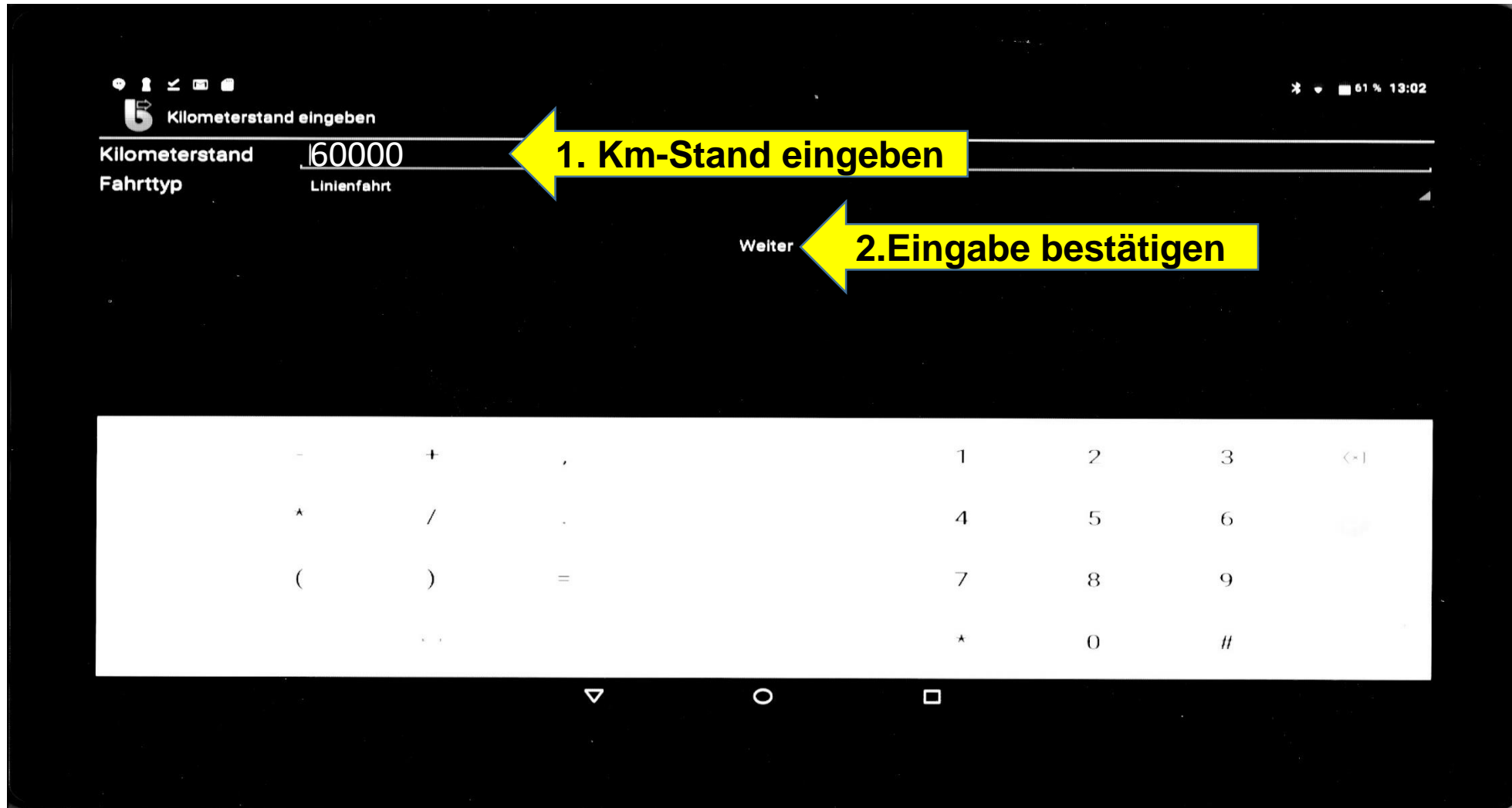
Anmeldung im FKS-System

Als Fahrer/in



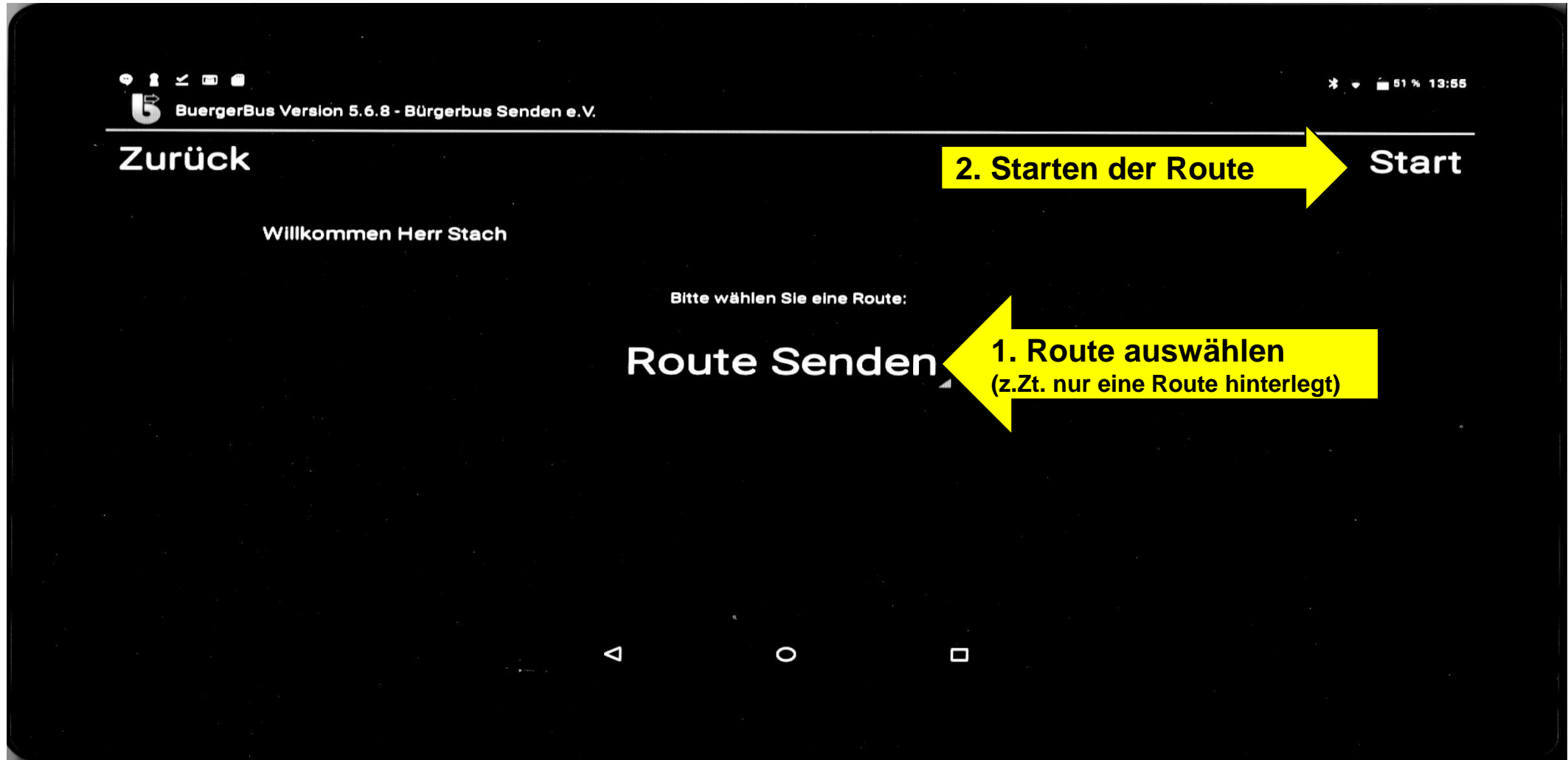
Anmeldung im FKS-System

Eingabe Km-Stand des Fahrzeuges bei Fahrantritt



Auswahl und Festlegung der Route

Route auswählen

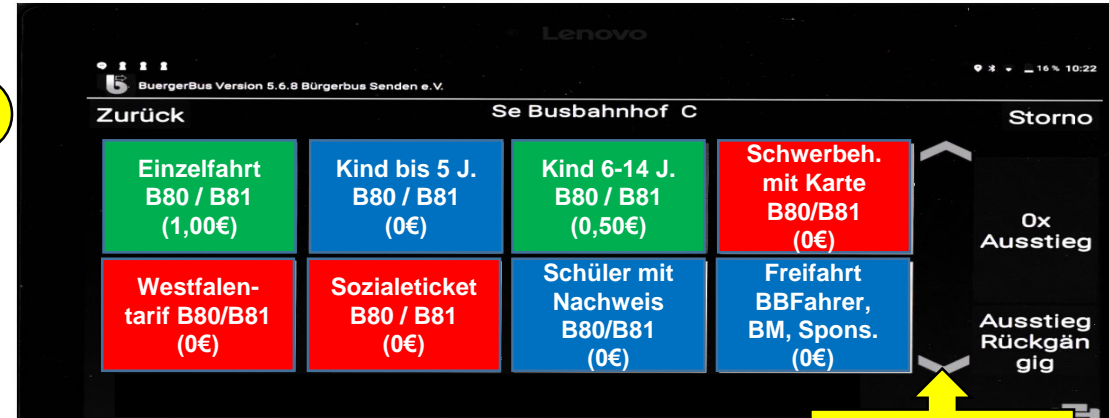


Kassenlade oeffnen

1

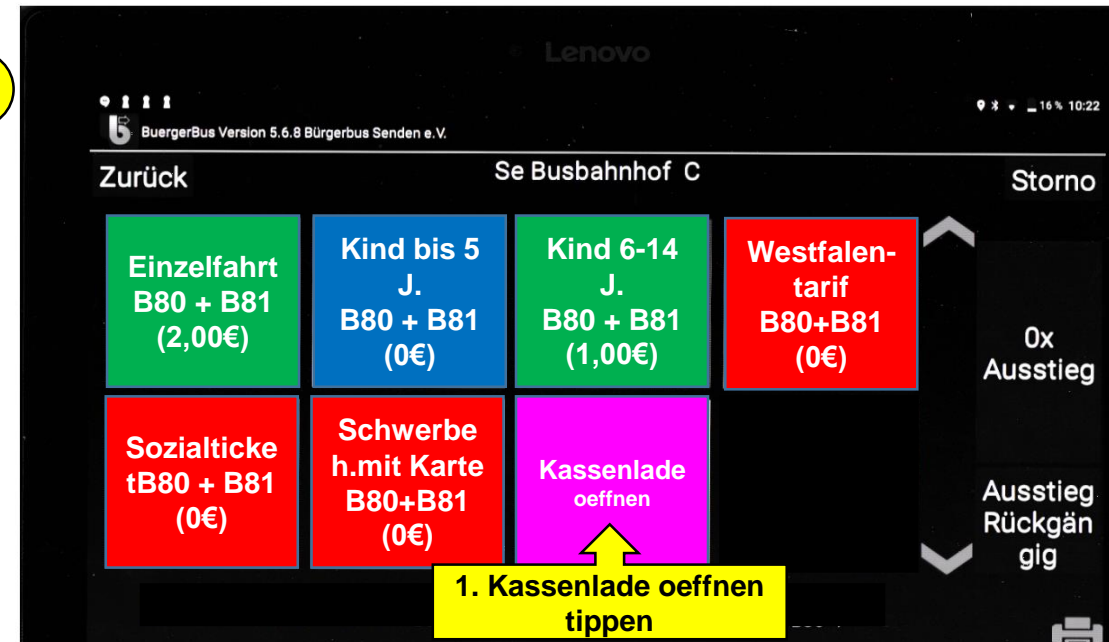


2



1. Scrollen auf 2.Seite

3



1. Kassenlade oeffnen tippen

- 1 Auf Button „Kasse“ tippen
- 2 Auf die nächste (2-te) Seite scrollen
- 3 Auf Button „Kassenlade oeffnen“ tippen. Eigenes Wechselgeld in die Kasse legen

Haltestellen It. Fahrplan

The screenshot shows the 'BuergerBus' app interface. At the top, it displays 'Abmelden Reinhard Stach' and 'Anzahl Fahrgäste: 0'. The current time is 'Uhrzeit: 13:19:50' and the location is 'Kasse'. The 'Nächste Haltestelle:' section lists three stops: 'Se Busbahnhof C', 'Se Bulderner Strasse', and 'Se Sportpark'. The schedule shows arrival times: '13:19 Uhr 0 Min.' for the first stop, '13:20 Uhr' for the second, and '13:21 Uhr' for the third. Yellow callouts explain the data: '5. Aktuelle Zeit' points to the current time; '3. Abfahrzeiten It. Plan' points to the scheduled times; '1. Aktueller Standort' points to the first stop; '2. Nächsten 2 Haltestellen' points to the second and third stops; and '4. ggf. Differenz ggü. Plan' points to the '0 Min.' difference for the first stop.

5. Aktuelle Zeit → Uhrzeit: 13:19:50 Kasse

Anzahl Fahrgäste: 0

3. Abfahrzeiten It. Plan

1. Aktueller Standort

2. Nächsten 2 Haltestellen

4. ggf. Differenz ggü. Plan

Nächste Haltestelle:

- Se Busbahnhof C 13:19 Uhr 0 Min.
- Se Bulderner Strasse 13:20 Uhr
- Se Sportpark 13:21 Uhr

Erfassen von Fahrgästen

BuergerBus Version 5.6.8 - Bürgerbus Senden e.V.

Abmelden Reinhard Stach

Uhrzeit: 13:19:50 Kasse

Anzahl Fahrgäste: 0 +

Nächste Haltestelle:

Se Busbahnhof C	13:19 Uhr	0 Min.
Se Bulderner Strasse	13:20 Uhr	
Se Sportpark	13:21 Uhr	

Erfassen von Fahrgästen 1/2

Lenovo

BürgerBus Version 5.6.8 Bürgerbus Senden e.V.

Zurück Se Busbahnhof C Storno

Einzelfahrt B80 / B81 (1,00€)	Kind bis 5 J. B80 / B81 (0€)	Kind 6-14 J. B80 / B81 (0,50€)	Schwerbeh. mit Karte B80/B81 (0€)	0x Ausstieg
Westfalen- tarif B80/B81 (0€)	Sozieticket B80 / B81 (0€)	Schüler mit Nachweis B80/B81 (0€)	Freifahrt BBFahrer, BM, Spons. (0€)	

09:59:20 - Schueler mit Nachwe
09:59:14 - Kind 6-14 J. B80 /
09:59:17 - Westfalen-tarif B80
09:59:12 - Einzelfahrt B80 /

**Kostenpflichtige
Tickets werden
automatisch
ausgedruckt !**

**Für alle anderen
Tickets ist kein
Ausdruck
notwendig!**

Erfassen von Fahrqästen 2/2

The screenshot shows the BuergerBus software interface on a Lenovo device. At the top, it displays 'BuergerBus Version 5.6.8 Bürgerbus Senden e.V.' and the time '10:22'. The main area is titled 'Se Bushalshof C' and contains a grid of ticket options:

Einzelfahrt B80 + B81 (2,00€)	Kind bis 5 J. B80 + B81 (0€)	Kind 6-14 J. B80 + B81 (1,00€)	Westfalen- tarif B80+B81 (0€)
Sozialticket B80 + B81 (0€)	Schwerbeh. mit Karte B80+B81 (0€)	Kassenlade oeffnen	

Navigation buttons include 'Zurück' and 'Storno'. A yellow callout box points to the 'Storno' button with the text 'Bei Bedarf Storno antippen'. Below the grid, there are two rows of transaction logs:

- 09:59:20 - Schueler mit Nachwe
- 09:59:17 - Westfalen-tarif B80
- 09:59:14 - Kind 6-14 J. B80 /
- 09:59:12 - Einzelfahrt B80 /

At the bottom right, there is a printer icon and a 'Ausstieg Rückgängig' button.

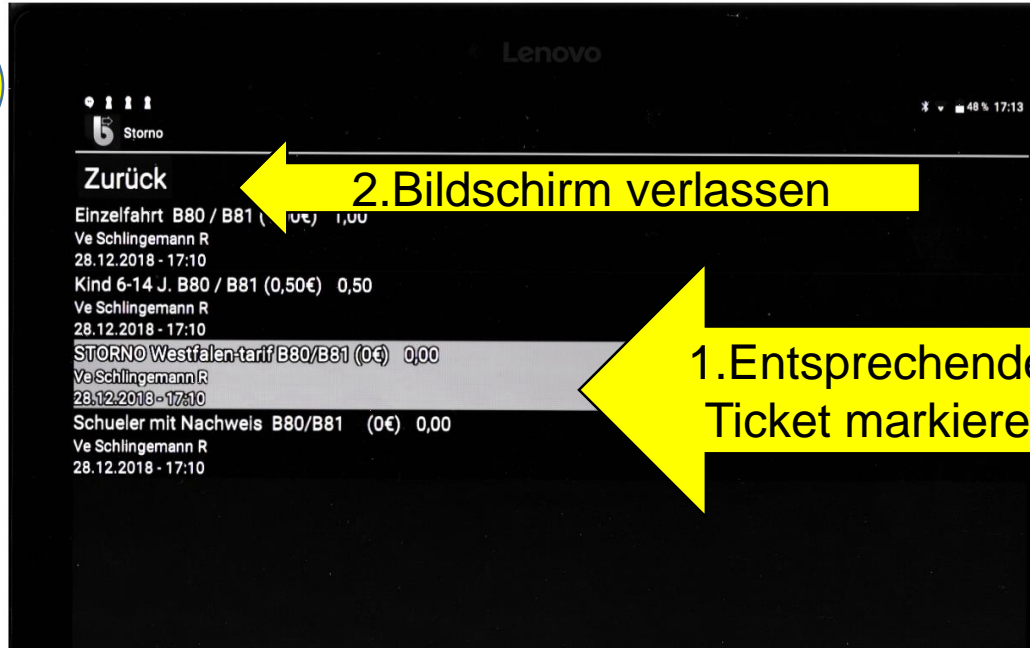
Kostenpflichtige Tickets werden automatisch ausgedruckt !

Für alle anderen Tickets ist kein Ausdruck notwendig!

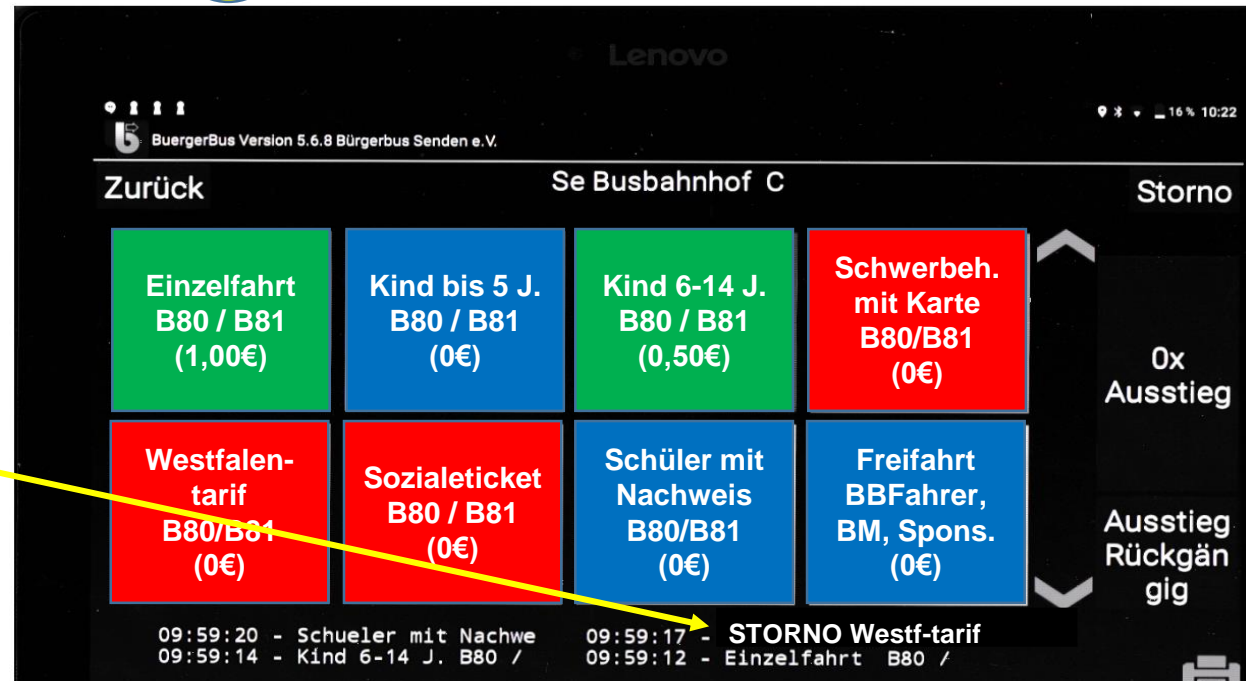
Stornoausdruck mit „falschem“ Ticket aufbewahren

Storno eines Fahrscheins

1



2



Anzeige des stornierten Tickets

Übersicht der Fahrgastzahlen 1/2

The screenshot shows the driver's interface for 'BürgerBus Version 5.6.8 - Bürgerbus Senden e.V.'. At the top, it displays 'Abmelden Reinhard Stach' and 'Uhrzeit: 13:19:50 Kasse'. Below this, it shows 'Anzahl Fahrgäste: 0'. A yellow callout box with the text 'Übersicht aller Fahrgasttickets anzeigen' has an arrow pointing to the 'Abmelden Reinhard Stach' text. On the left, under 'Nächste Halte', there is a vertical list of stops: 'Se Busbahnhof C', 'Se Bulderner Strasse', and 'Se Sportpark'. To the right of these stops, the arrival times are listed: '13:19 Uhr 0 Min.', '13:20 Uhr', and '13:21 Uhr'. The interface also features standard Android navigation icons at the bottom.

Station	Uhrzeit
Se Busbahnhof C	13:19 Uhr 0 Min.
Se Bulderner Strasse	13:20 Uhr
Se Sportpark	13:21 Uhr

Übersicht der Fahrgastzahlen 2/2

Ausdruck über alle Fahrgasttickets (siehe unten) am Ende der Tour anstoßen

BuergerBus Version 5.6.8 Bürgerbus Senden e.V. 11:05

Zurück **Statistiken drucken** Tankstopp

Statistiken für Reinhard Stach 28.12.2018

Ticketart	Anzahl	%	Einnahmen
Schwerbeh. mit Karte B80/B81 (0€)	1	—	0,00
Schueler mit Nachweis B80/B81 (0€)	1	—	0,00
Westfalen-tarif B80/B81 (0€)	1	—	0,00
Kind 6-14 J. B80 / B81 (0,50€)	1	—	0,50
Einzelfahrt B80 / B81 (1,00€)	1	—	1,00

Einzel-nachweis der Einnahmen

Anzeige aller erfassten Fahrgäste nach Ticketart

5 **Gesamteinnahme** 1,50 €

Tankstopp 1/2

The screenshot shows the driver's interface for the BürgerBus system. At the top, it displays the version 'BürgerBus Version 5.6.8 - Bürgerbus Senden e.V.' and the current time '13:19' with a 57% battery level. The driver's name 'Reinhard Stach' and the destination 'Kasse' are visible. A yellow arrow points to a button labeled 'Tankstopp aktivieren'. Below this, the current number of passengers is shown as 'Anzahl Fahrgäste: 0'. The 'Nächste Haltestelle:' section lists three stops: 'Se Busbahnhof C' (13:19 Uhr 0 Min.), 'Se Bulderner Strasse' (13:20 Uhr), and 'Se Sportpark' (13:21 Uhr). The interface includes standard Android navigation icons at the bottom.

BürgerBus Version 5.6.8 - Bürgerbus Senden e.V.

Tankstopp aktivieren

Abmelden Reinhard Stach

Uhrzeit: 13:19:50 Kasse

Anzahl Fahrgäste: 0 +

Nächste Haltestelle:

Se Busbahnhof C	13:19 Uhr 0 Min.
Se Bulderner Strasse	13:20 Uhr
Se Sportpark	13:21 Uhr

Tankstop 2/2

Erfassen von Tankdaten

Lenovo

BuergerBus Version 5.6.8 - Bürgerbus Senden e.V.

11:07

Zurück Übersicht alle Tankstopps im lfd. Monat (für Fahrdienstleiter) Liste der Tankstopps

Tankstopp

Kilometerstand	60500
Menge (liter)	45
Kosten	53.97

Tankstopp speichern

5. Maske „Tankstopp“ verlassen

1. Angabe Km-Stand

2. Tankmenge (nur volle Liter)

3. Kosten (Achtung „Punkt“ statt „Komma“)

4. Vorgang immer mit „Tankstopp speichern“ beenden!

Im FKS-System als Fahrer abmelden 1/3

Abmelden Reinhard Stach Uhrzeit: 13:19:50 Kasse

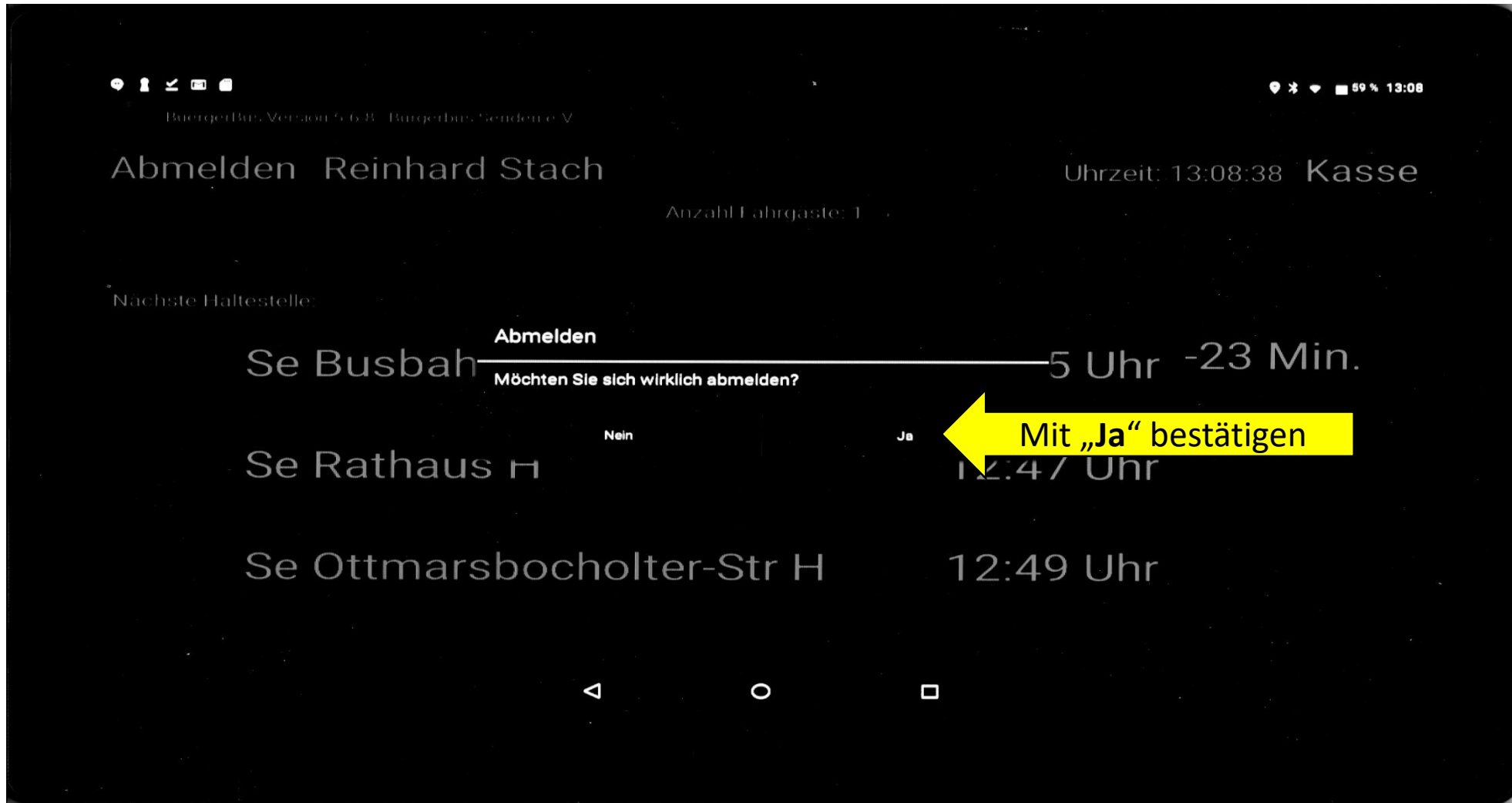
Anzahl Fahrgäste: 5 +

Abmelden anstoßen

Nächste Haltestelle:

Se Busbahnhof C	13:19 Uhr	0 Min.
Se Bulderner Strasse	13:20 Uhr	
Se Sportpark	13:21 Uhr	

Im FKS-System als Fahrer abmelden 2/3

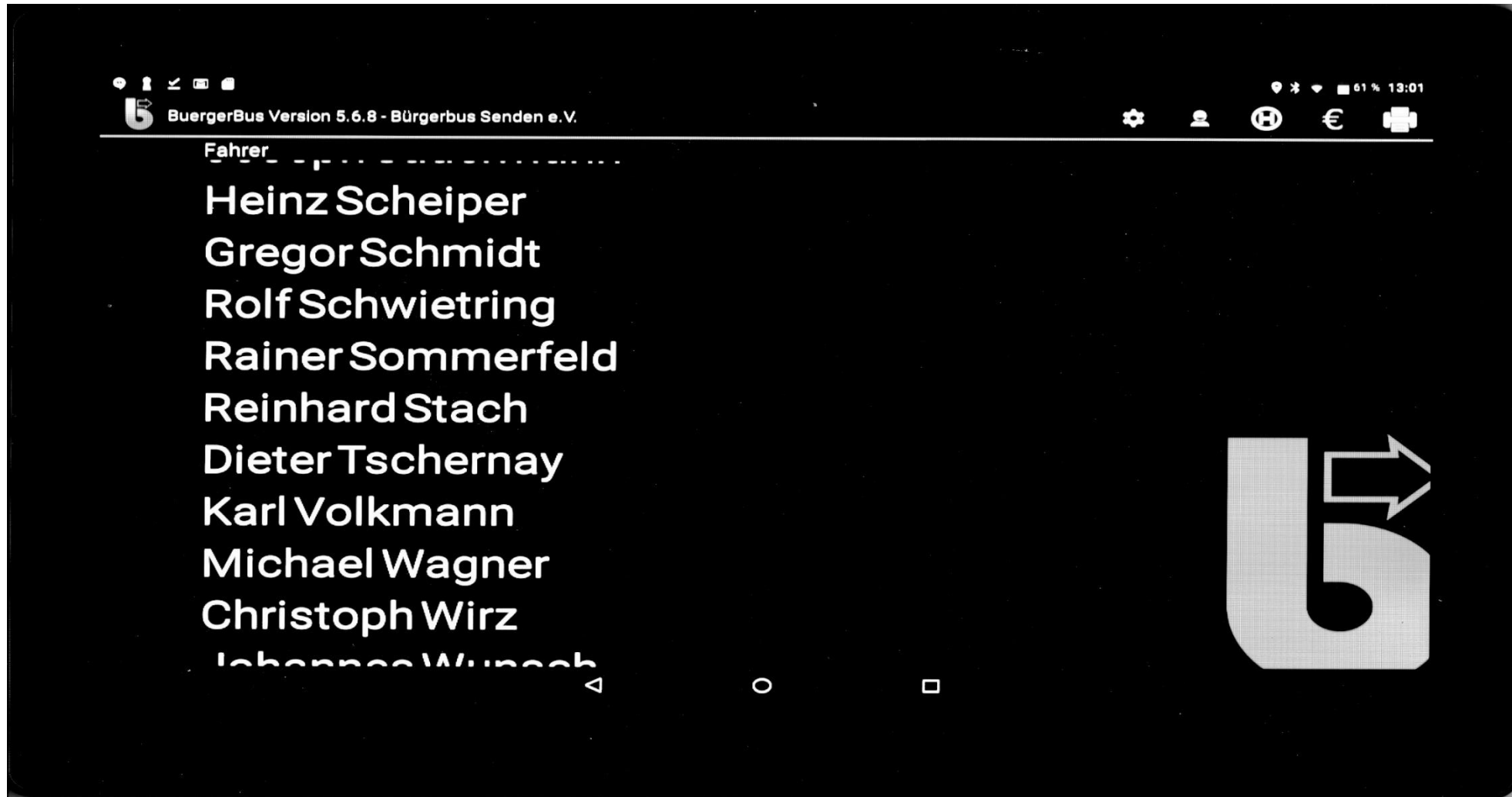


Im FKS-System als Fahrer abmelden 3/3


The screenshot shows the FKS system interface on a Lenovo device. The top status bar displays the time as 11:51 and 17% battery. The main screen shows the 'Abmelden' (Logout) screen for driver Reinhard S. A dialog box titled 'Kilometerstand' (Mileage) is displayed, asking the user to enter the current mileage. The input field contains '60500'. A yellow arrow points from the text '1. Eingabe km-Stand am Ende der Tour' to the input field. Below the input field, the 'ok' button is visible, with a yellow arrow pointing from the text '2. Mit „Ok“ bestätigen' to it. The background shows the 'Nächste Haltestelle' (Next stop) section with a bus stop icon and the text 'Se Busbannor C' and '13.19 Uhr 88 Min.'.

Im FKS-System abgemeldet

Auswahlmaske „Fahrer/innen“

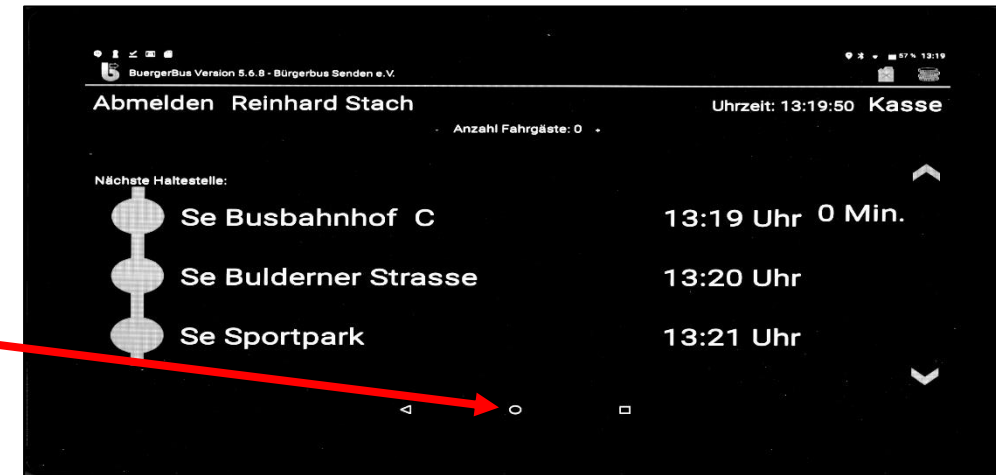


Verhalten bei Unregelmäßigkeiten / Fehleingaben

1. Nach möglicher Lösung in Schulungsunterlage suchen
2. Bildschirmmaske mit  verlassen
3. Bildschirmmaske erneut aufrufen
4. Support anrufen und Anweisungen beachten:

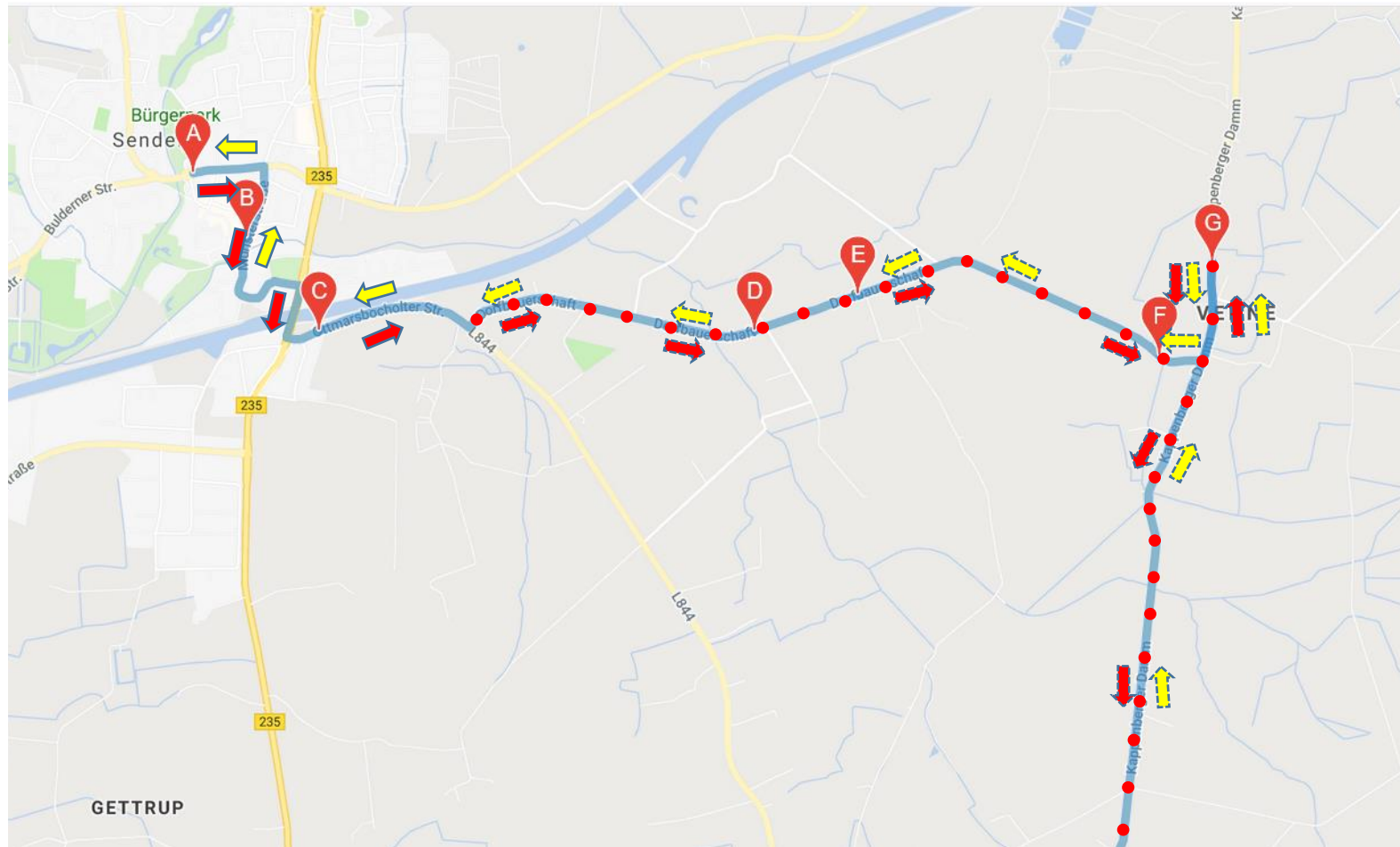
1. Reinhard Stach
2. Karl-Heinz-Huizen
3. Wolfgang Dropmann

*(Reihenfolge zunächst beachten.
Änderung der Reihenfolge wird intern kommuniziert)*



Backup Routen ab 07.01.2019

Tour Senden-Ottmarsbocholt-Senden 1/3



Haltestellen

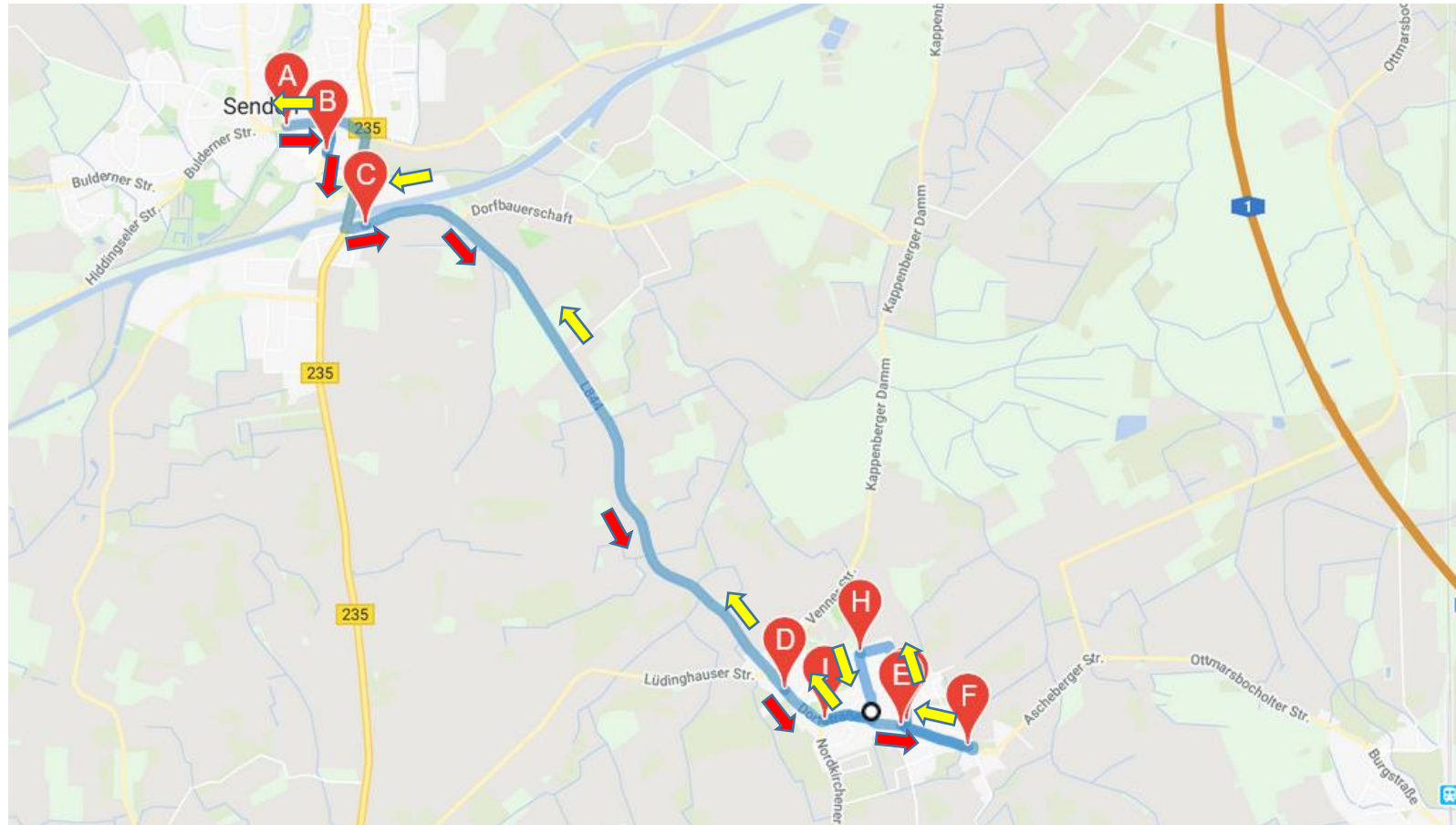
- A Busbahnhof B
- B Rathaus
- C Ottmarsbocholter Str
- D Venne Schlingemann
- E Venne Mersmann
- F Venne Fiala
- G Venne Kirche



Haltestellen D bis G werden nur auf Anforderungen angefahren

- Hin
- Rück
- Hin (Bedarfshaltestellen)
- Rück (Bedarfshaltestellen)

Tour Senden-Ottmarsbocholt-Senden 2/3

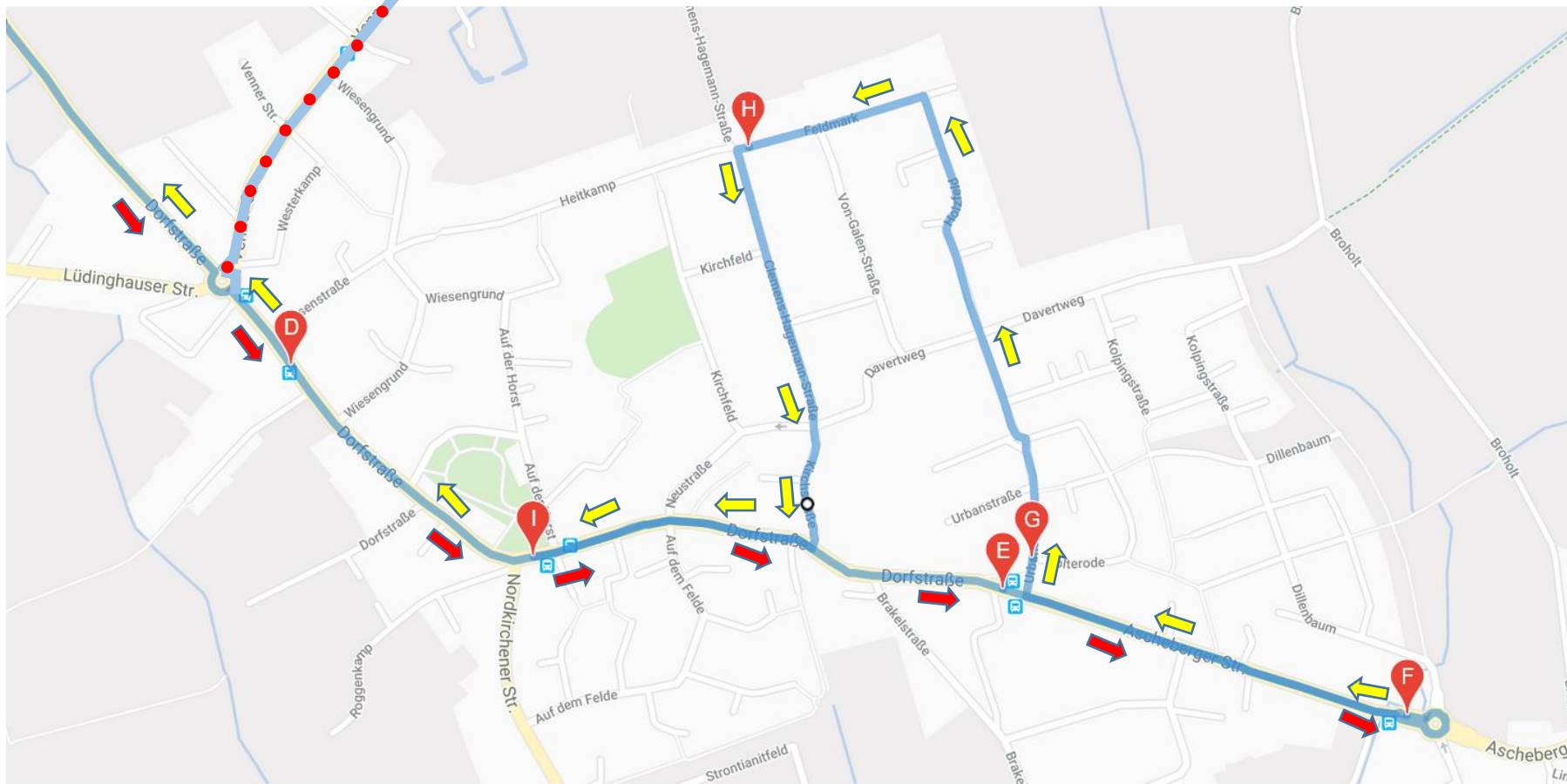


Haltestellen

- A Busbahnhof B
- B Rathaus
- C Ottmarsbocholter Str
- D Luedinghauser-Str
- I Hoersterplatz
- E Baeuerliche
- F Dillenbaum
- G Urbanstrasse
- H Grundschule

➔ Hin
➔ Rück

Tour Senden-Ottmarsbocholt-Senden 3/3



Haltestellen

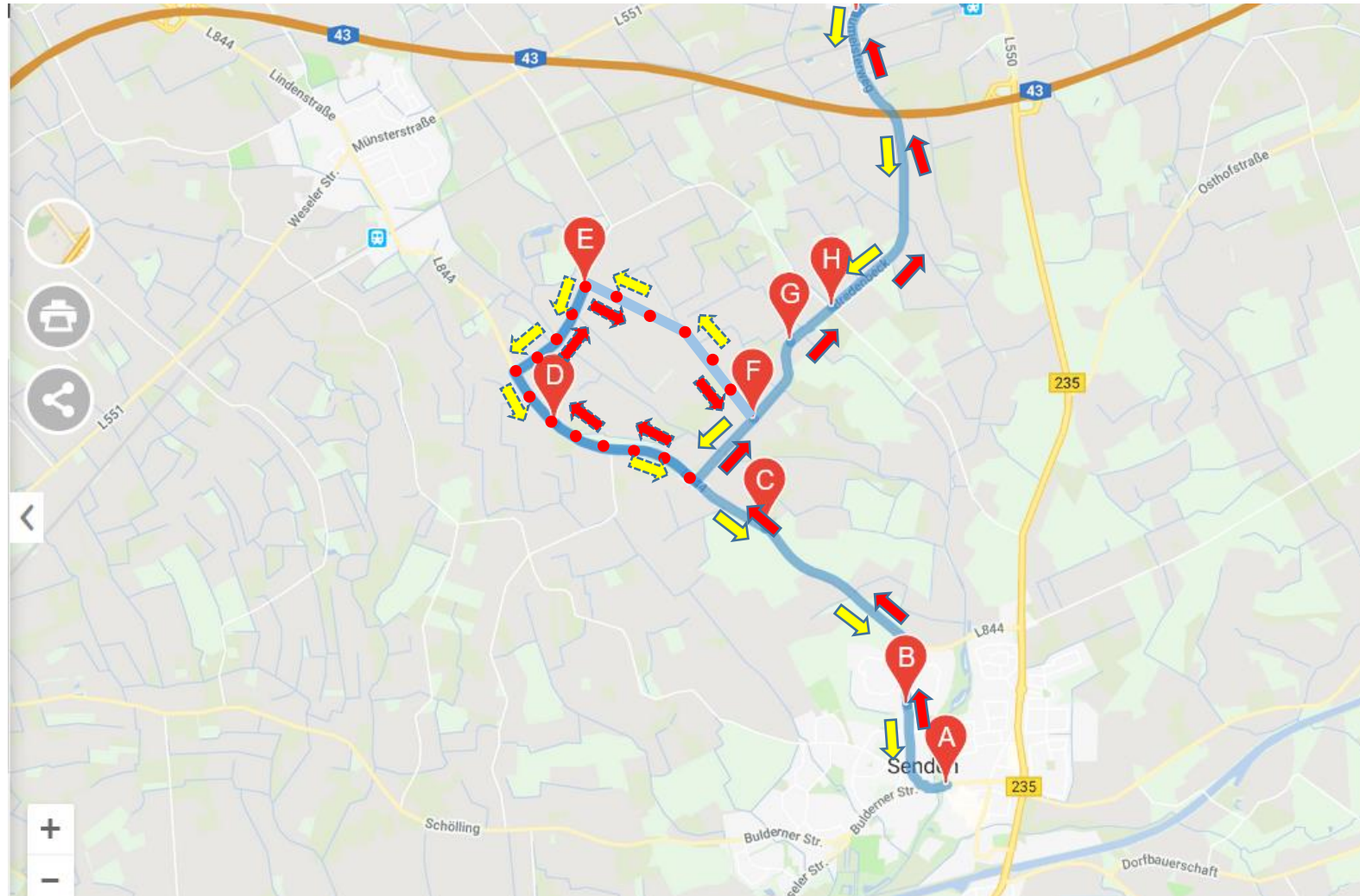
- D Luedinghauser-Str
- I Hoersterplatz
- E Baeuerliche
- F Dillenbaum
- G Urbanstrasse
- H Grundschule



Bedarfsroute von/nach
Venne

-  Hin
-  Rück

Tour Senden-Bösensell-Senden 1/2



Haltestellen

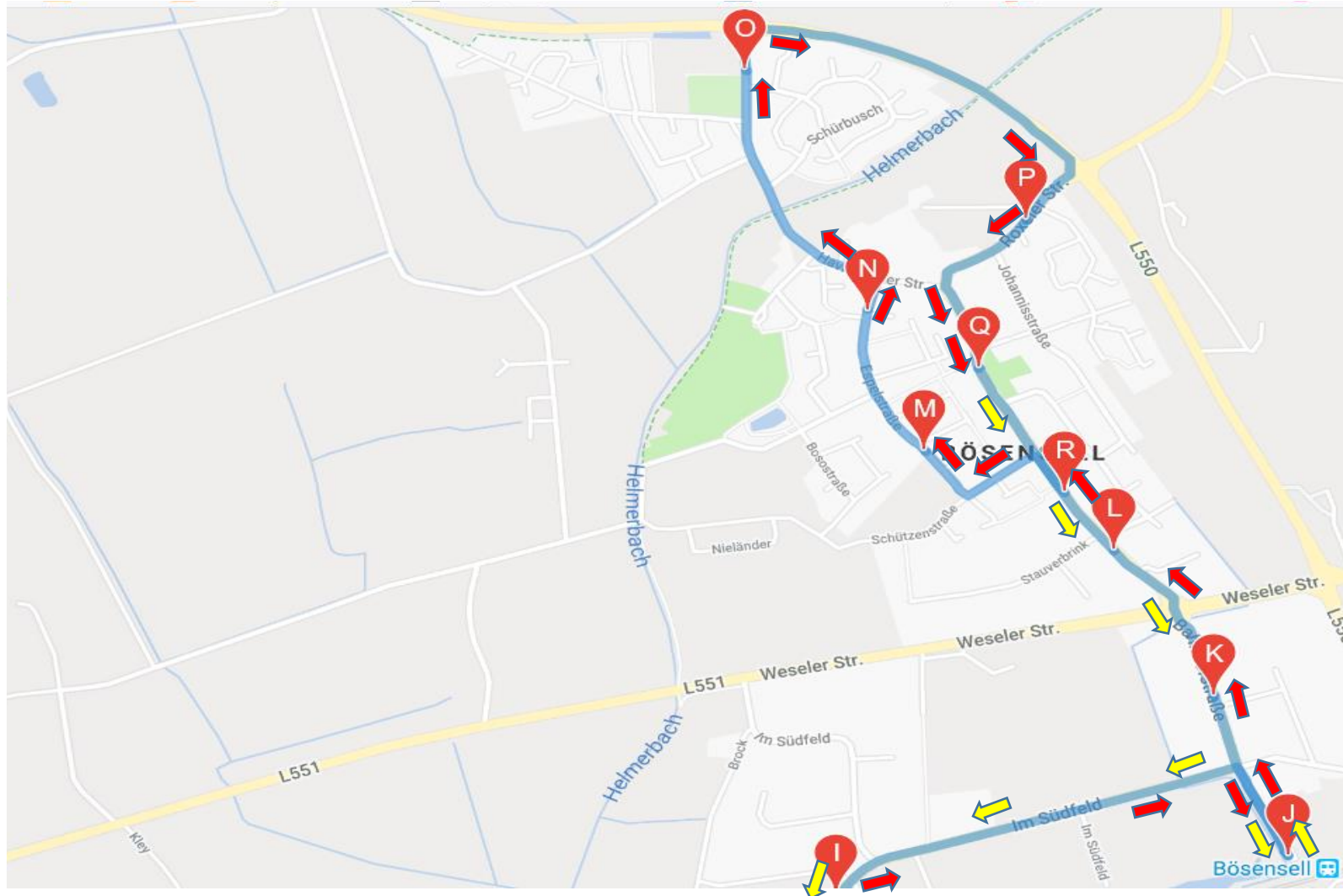
- R Busbahnhof B
- B Erlengrund
- C Reiterhof
- D Bontrup
- E Ahlmer
- F Dasberg
- G Vogt
- H Zurhove



Haltestellen D und E werden nur auf Anforderungen angefahren!

- Hin
- Rück
- Hin (Bedarfsthaltestellen)
- Rück (Bedarfsthaltestellen)

Tour Senden-Bösensell-Senden 2/2

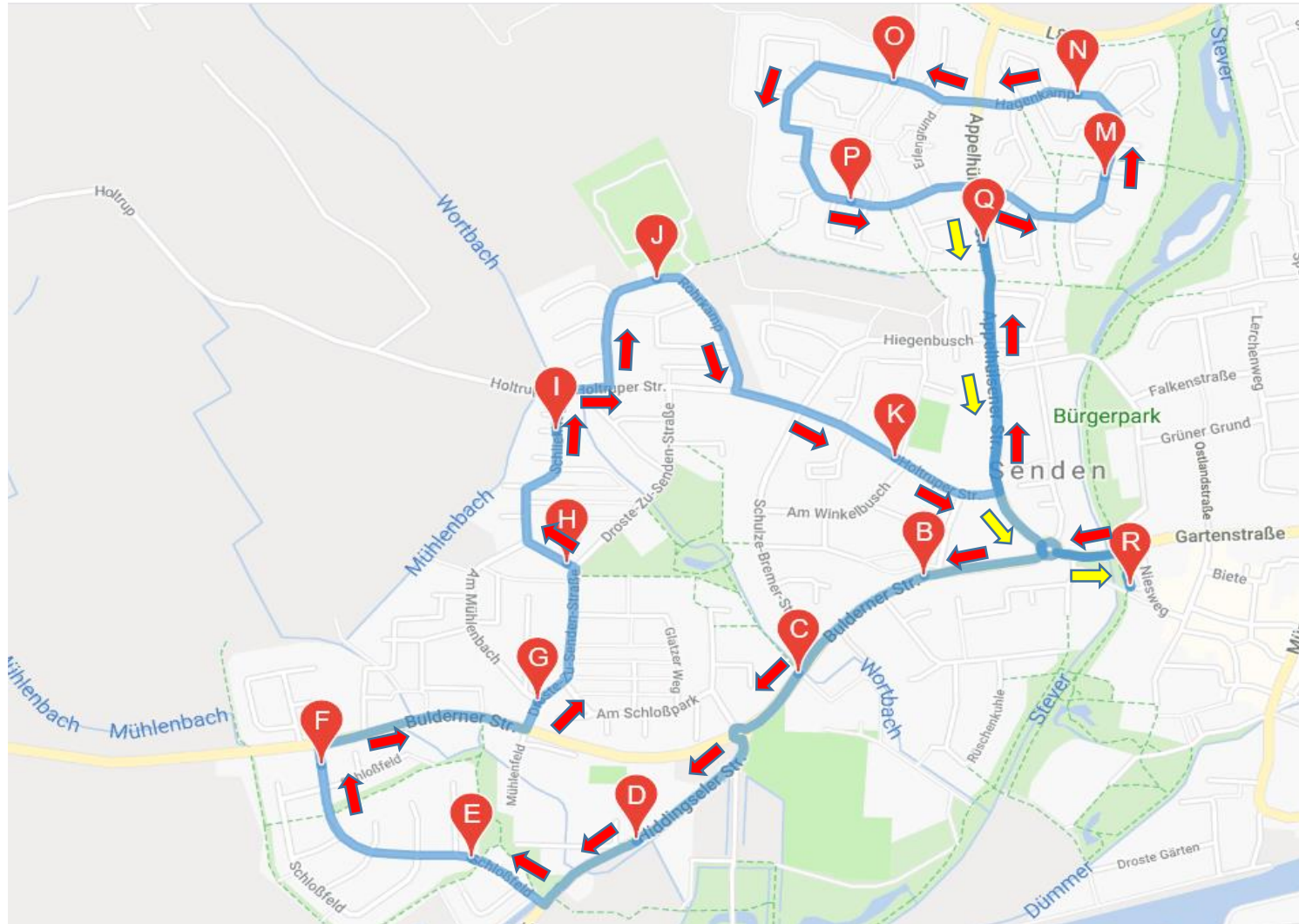


Haltestellen

- I Beiers
- J Bahnhof
- K Hardeck
- L Raring Hin
- M Birkenweg
- N Espelstrasse
- O Schürbusch
- P Schmiedekamp
- Q Schule
- R Raring Rück

-  Hin
-  Rück

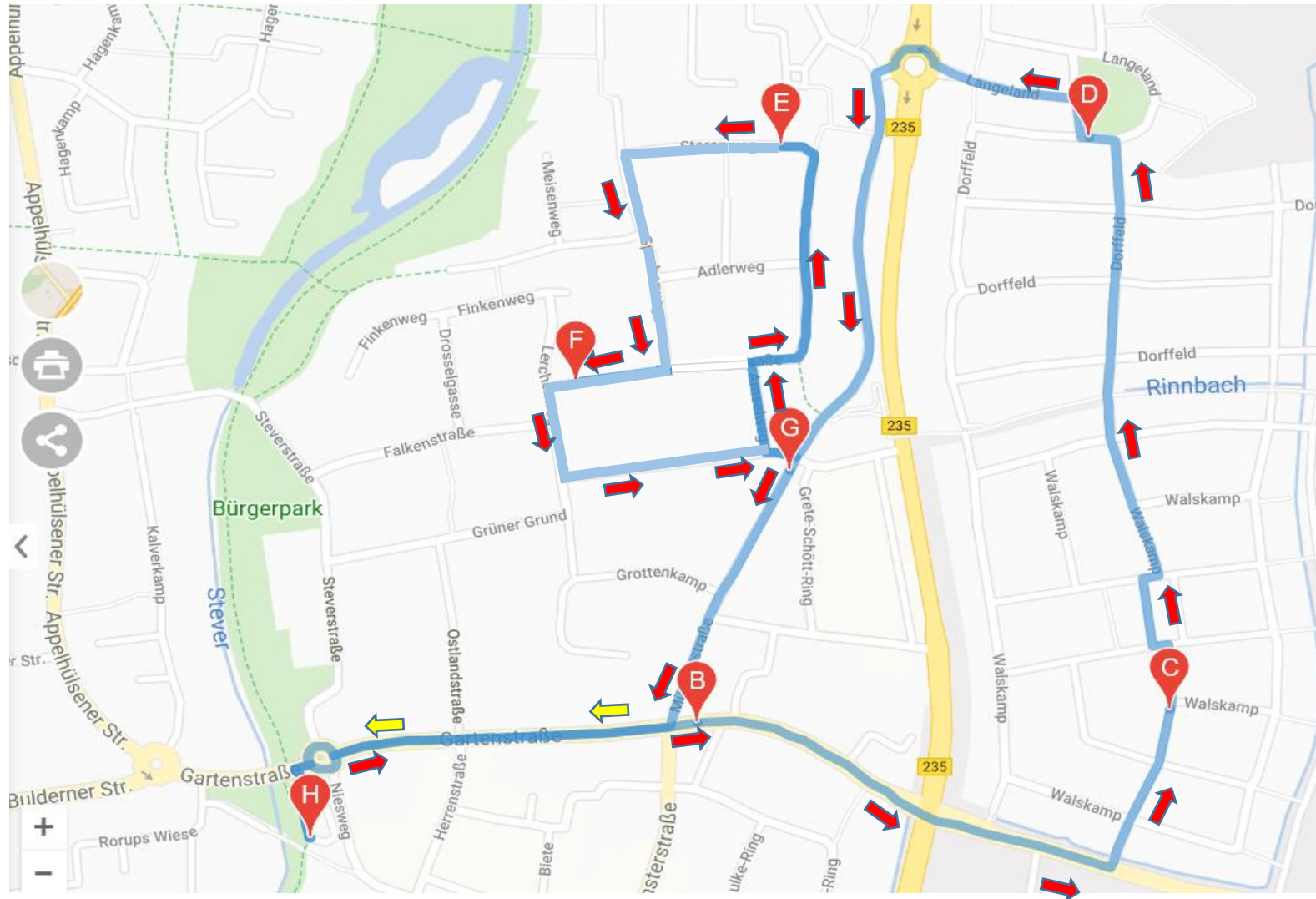
Tour Senden-West



Haltestellen

- R Busbahnhof C
 - B Bulderner Str.
 - C Sportpark
 - D Hiddingseler Str
 - E Schlossfeld 164
 - F Schlossfeld 7
 - G Am Mühlenbach
 - H Schlieckhege 7
 - I Schlieckhege 41
 - J Friedhof
 - K Am Winkelbusch
 - Q Erlengrund
 - M Hagenkamp 162
 - N Hagenkamp 245
 - O Erlengrund 311
 - P Erlengrund 131a
- ➔ Hin
➡ Rück

Tour Senden-Ost



Haltestellen

- H Busbahnhof C
- B Wilh.-Haverkamp-Str
- C Walskamp 181
- D Langeland
- E Starenweg 9
- F Bonhoeffer Schule
- G Grete-Schoett-Ring

➔ Hin
➔ Rück